

Département d'Ille-et-Vilaine

Commune du THEIL DE BRETAGNE

ANNEXES SANITAIRES

Juin 2025

PLAN DES RÉSEAUX D'EAUX PLUVIALES







Echelle : 1/1500 Plan : EP

Commune du Theil de Bretagne
Mairie - 2 Place de l'église - 35 240 LE THEIL DE BRETAGNE
L'Archer d'Ys
21 Rue du Trefle - ZA du Triangle Vert 2 - 35 520 LA MEZIERE



Réalisé par DM.EAU
Forme de la Chevalière
35 150 JANZE
02.99.47.65.63

LEGENDE :

-  Réseau eaux pluviales
-  Fossé
-  Cours d'eau
-  Sens d'écoulement
-  Zone de stockage existante
-  Zone humide (SAGE Vilaine)