



Etape 3 "La Ferme d'Autrefois" à Thourie

À 1 km du bourg de Thourie, une visite à travers le temps vous est proposée, chez M. Hunault à la ferme « Le Grand Beaumont ». Curieux et passionnés pourront découvrir la centaine de tracteurs de tous les âges et bien d'autres matériels liés au passé, à la culture, à l'histoire, à l'agriculture... collectés et entretenus depuis les années 1980. (Visite sur rendez-vous de mi-mars à mi-octobre au 02 99 43 11 55).



Pause nature : En arrivant à Thourie, sur la route de Rennes, étang aménagé pour la balade et la pêche, avec aires de pique-nique et de jeux pour enfants.



Etape 4 Lalleu

Le bourg de Lalleu conserve quelques vieilles maisons dont une à tourelle. L'église Saint-Jean-Baptiste, construite au 17^{ème} siècle et remaniée au 19^{ème} siècle, possède des fonts baptismaux à deux bassins circulaires et un retable Louis XIII avec des colonnes en marbre.



Etape 5 La Couyère, « Village étoilé »

Ce village de 508 habitants possède une originalité : il est labellisé « Village étoilé » pour son engagement dans le respect de l'environnement nocturne. La Couyère dispose d'un observatoire et d'un planétarium animés par les bénévoles de la Société d'astronomie de Rennes (Sar). D'autre part, un Chemin solaire a été inauguré en 2011 (départ cour de la mairie ; informations au 02 99 43 98 69).



L'étang de la Rigaudière - Le Theil-de-Bretagne

Vélo Promenades® au pays des Portes de Bretagne

Ce sont des boucles de promenades (de 10 à 46 km) qui permettent de partir à la découverte du patrimoine local et de profiter des services de proximité. Elles empruntent principalement des petites routes. Elles ne sont pas prioritaires sur les véhicules à moteur et peuvent sur de courtes sections utiliser des routes plus fréquentées. Prudence ! A chaque fois que cela est possible, elles cheminent sur les itinéraires en sites propres réservés aux circulations non motorisées.

Itinéraires balisés :



Ponctuellement, avec le numéro du circuit !



Règles de sécurité et de bonne conduite

Avant de partir, n'oubliez pas de vérifier l'état du vélo, ses réglages et équipez-vous d'une trousse de réparation et à pharmacie. Le port du casque est recommandé. Respectez le code de la route et roulez en file indienne. Emportez un en-cas et de l'eau. Respectez la propriété privée. Préservez la nature en utilisant les poubelles à disposition. Bonne balade !

Pour nous signaler toute anomalie rencontrée sur le circuit (problème de panneau, de route...), merci de contacter

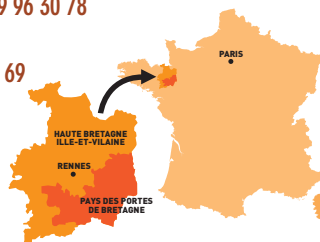
La Communauté de communes du Pays de la Roche aux Fées
(service tourisme 02 99 43 64 87)

Retrouvez les autres Vélo Promenades en pays de la Roche aux Fées sur

www.cc-rocheauxfees.fr

Contacts :

- Maison de La Roche aux Fées, Essé (saisonnier) 0 820 205 235 (0,09 € TTC/mn)
- OT La Guerche de Bretagne : 02 99 96 30 78
- OT Vitré : 02 99 75 04 46
- SI Bain de Bretagne : 02 99 43 98 69
- SI Martigné-Ferchaud (saisonnier) : 02 99 47 84 37
- SI Messac-Guipry (saisonnier) : 02 99 34 61 60



Découvrez d'autres Vélo Promenades en Haute-Bretagne Ille-et-Vilaine :
<http://balades.bretagne35.com>



Remerciements à la FFCT et aux associations de cyclotourisme qui ont participé au projet. Cette réalisation a été cofinancée par l'Union Européenne dans le cadre du programme LEADER.

12

Vélo Promenades® au pays des Portes de Bretagne

BELLEVUE
DÉPART AU THEIL-DE-BRETAGNE

Kms
38

Variantes : 25, 28, 33 km

2h30






Niveau : soutenu



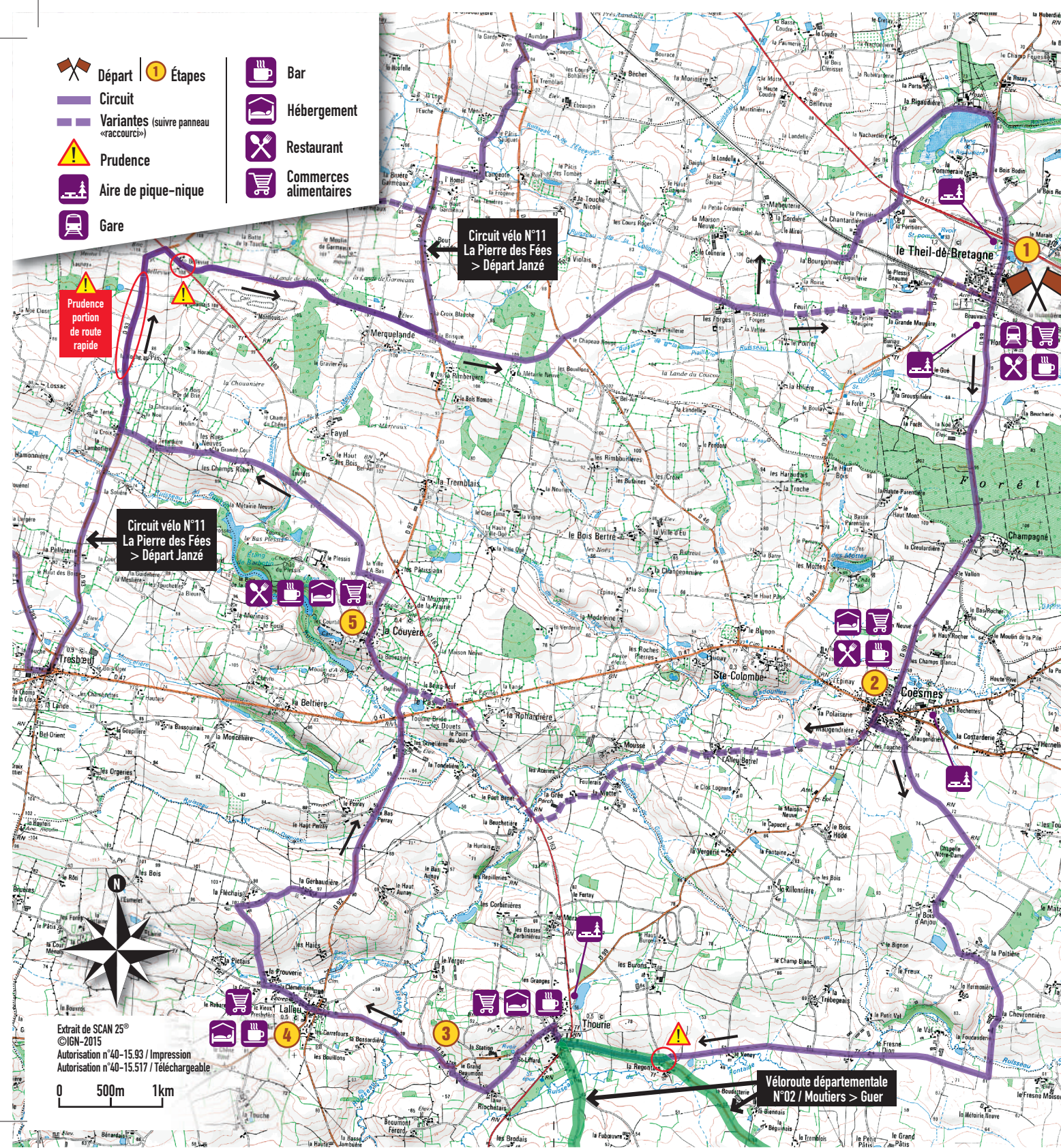
Vélo de route ou tout chemin

Les Portes de Bretagne
Pays touristiques



-  Départ
-  Étapes
-  Circuit
-  Variantes (suivre panneau «raccourci»)
-  Prudence
-  Aire de pique-nique
-  Gare

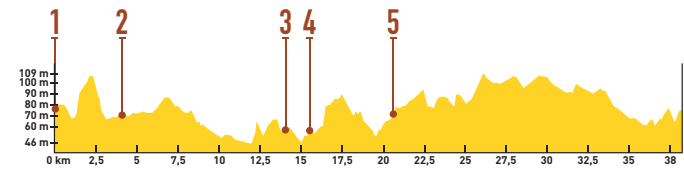
-  Bar
-  Hébergement
-  Restaurant
-  Commerces alimentaires



Départ au Theil-de-Bretagne


Place de l'église. N°12

Traversée de la forêt du Theil, bordure d'étang, rencontre d'édifices religieux, découverte de petits villages et de curiosités, tels sont les ingrédients qu'offre ce parcours varié dans une campagne verdoyante. Le circuit propose plusieurs alternatives avec des raccourcis et des connexions avec d'autres itinéraires.



Etape 1 La Chapelle de Beauvais


Beauvais désigne un lieu élevé d'où l'on a une belle vue. La chapelle fut construite à la fin du 19^{ème} siècle sur l'emplacement d'une ancienne chapelle mentionnée dès le 15^{ème} siècle. Au dehors se trouve le calvaire en granit de Notre-Dame de la Charité, en souvenir de la première chapelle. Une tradition veut que ceux qui en baisent le pied se marient dans l'année.

 **Pause nature :** En fin de parcours, halte fraîcheur au plan d'eau de la Rigaudière, puis retour par le parc du lavoir (parcours sportif, aires de jeux et de pique-nique).



Etape 2 Anciennes ardoisiers

du Plessix à Coësmes
La création des ardoisiers du Plessix remonte à 1840. Elles ont fait travailler jusqu'à 450 ouvriers : 100 mineurs et 350 fendeurs. Une cité ouvrière est construite à partir de 1892, dont seules quelques maisons subsistent aujourd'hui. Devenue non rentable, l'exploitation cessera en 1933.

 **Pause nature :** A l'est de la commune, plan d'eau des Rochettes, aménagé pour la balade et la pêche, avec aires de pique-nique et de jeux pour enfants.

Extrait de SCAN 25[®]
©IGN-2015
Autorisation n°40-15.93 / Impression
Autorisation n°40-15.517 / Téléchargeable

0 500m 1km